
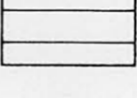


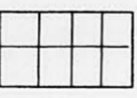


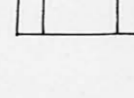


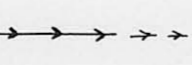
BACINO IDROTERMALE

-  **Zona A -** Area di emergenza delle acque termali; sorgente con portata in l/sec
-  **Zona B -** Area di alimentazione del bacino termale per infiltrazione carsica nel serbatoio calcareo profondo
-  **Inghiottoito**
-  **Principali strutture di risalita delle acque**
- Attività potenzialmente inquinanti: Cava (C), Discarica (D), Inseadimento agricolo/produttivo ***
-  **Zona C -** Area di alimentazione del serbatoio calcareo superficiale: sorgente Saltatori con portata in l/sec.


ACQUE DOLCI POTABILI

-  **Zona D -** Area di alimentazione per infiltrazione porosa nell'acquifero sabbioso e relative sorgenti captate per acquedotti pubblici con portata in l/sec.
-  **Emergenze alimentate da acquiferi diversi**  **Travertini**

SISTEMA DEI MULINI

-  **Canalizzazioni per sfruttamento di forza motrice per caduta**

RISCHIO IDRAULICO

-  **Corso d'acqua classificato ai sensi della DCR 230/1994**

COMUNE DI SARTEANO
(Provincia di Siena)

PIANO STRUTTURALE

INDAGINI GEOLOGICO - TECNICHE
DI SUPPORTO

L.R. 21/84 - D.C.R. 94/1985

CARTA IDROGEOLOGICA

GEOTECNO
FIRENZE
1998



SCALA
1/10.000

TAVOLA
E2